

Formato de Licencia de uso no exclusiva de fotografías e ilustraciones digitales

Chilpancingo de los Bravos Guerrero, a 30 de Enero 2018

A quien corresponda.

El que suscribe, **ALBERT LOPEZ SANTOS**, en pleno uso y goce de mis facultades y derechos, de nacionalidad **Dato personal** con Registro Federal de Contribuyentes número **Dato personal** acreditando mi personalidad con la Credencial de Elector, expedida por el Instituto Federal Electoral, con número de folio **Dato personal**, cuya copia se adjunta al presente escrito como **Anexo 1**, con domicilio en el inmueble ubicado en **Dato personal**, manifiesto lo siguiente:

Declaro bajo protesta de decir verdad, que soy el autor primigenio y que cuento con los derechos de autor, por lo que gozo de todas las prerrogativas y privilegios exclusivos de carácter personal y patrimonial que por derecho me corresponden, sobre las fotografías que se enlistan en el **Anexo 2** y que se entregan vía correo electrónico.

Que a través de este instrumento otorgo a la **Comisión Nacional para el Conocimiento y Uso de la Biodiversidad** y a **Nacional Financiera Fideicomiso Fondo para la Biodiversidad**, **licencia de uso no exclusiva por tiempo indefinido de las obras antes mencionada**, las cuales son resultado del proyecto **Inventario y monitoreo del estado actual de los bosques de manglar de Guerrero** que fue apoyado por la CONABIO con el número de convenio **FB1742/LM006/14**, para su utilización por sí o por terceros en México y otros países, para su reproducción, publicación, edición, comunicación pública, o para fijarlas por medios impresos, digitales, electrónicos u otros, sin límite alguno, en la consideración de que cada vez que se usen las mismas, deberá darse al suscrito el crédito correspondiente, reservándome la facultad de usar las obras de mi autoría para los fines que libremente decida.

Asimismo, autorizo a la **Comisión Nacional para el Conocimiento y Uso de la biodiversidad** y a **Nacional Financiera Fideicomiso fondo para la Biodiversidad** para que puedan hacer obras derivadas de las obras primigenias señaladas en el presente documento.

Finalmente, el suscrito libera a Nacional Financiera Fideicomiso **“Fondo para la Biodiversidad”** y a la **Comisión Nacional para el Conocimiento y Uso de la Biodiversidad**, de toda responsabilidad presente o futura que pudiera surgir con motivo de la presente licencia de derechos, y que pudiera afectar intereses de terceros.

Lo anterior, en términos de los artículos 24, 26 bis, 27, 30, 31, y demás relativos y aplicables de la Ley Federal del Derecho de Autor.


ATENTAMENTE

Dato personal

Albert López Santos

Correo: **Dato personal**

Anexo 1



 INSTITUTO FEDERAL ELECTORAL
REGISTRO FEDERAL DE ELECTORES
CREDENCIAL PARA VOTAR

NOMBRE **Dato personal** EDAD **Dato personal**
SEXO **Dato personal**

DOMICILIO **Dato personal**

FOLIO 0507070205671 **Dato personal**


Dato personal

Dato personal

ESTE DOCUMENTO ES INTRANSFERIBLE.
NO ES VALIDO SI PRESENTA TACHADURAS O ENMENDADURAS.

EL TITULAR ESTA OBLIGADO A NOTIFICAR EL CAMBIO DE DOMICILIO EN LOS 30 DIAS SIGUIENTES A QUE ESTE OCURRA.


EDMUNDO JACOBO MOLINA
SECRETARIO EJECUTIVO DEL
INSTITUTO FEDERAL ELECTORAL

Dato personal

Dato personal

ELECCIONES FEDERALES LOCALES Y EXTRAORDINARIAS

Anexo 2

Relación de imágenes


Autor de las imágenes ALBERT LÓPEZ SANTOS

ID FOTO	X	Y	FECHA	DESCRIPCIÓN
IMG_1119	-	-	19/02/2017	GAVILAN
IMG_1416	-98.444517000	16.3139170000	23/05/2017	RESTAURACION HIDROLOGICA
IMG_1427	-98.444517000	16.3139170000	23/05/2017	RESTAURACION HIDROLOGICA
IMG_2792	-	-	26/05/2017	MEDICION DE PARAMETROS FISICO QUIMICOS
IMG_3084	-	-	28/05/2017	SALINERA
IMG_3085	-	-	28/05/2017	PRODUCCION DE SAL CON AGUA DE LA LAGUNA
IMG_3086	-	-	28/05/2017	PRODUCCION DE SAL CON AGUA DE LA LAGUNA
IMG_3087	-	-	28/05/2017	PRODUCCION DE SAL CON AGUA DE LA LAGUNA
IMG_3089	-	-	28/05/2017	TALA DE CONOCARPUS ERECTUS
IMG_3090	-	-	28/05/2017	TALARON PARA HACER EL ESPACIO
IMG_3092	-	-	28/05/2017	QUEMA DEL TOCON
IMG_3095	-	-	28/05/2017	SALINERA
IMG_4471	-98.723732830	16.515007226	19/06/2016	SITIO INUNDADO
IMG_4472	-98.723898979	16.515105683	19/06/2016	POCA REGENERACION
IMG_4475	-98.723803399	16.515163189	19/06/2016	POCA REGENERACION POR LA INUNDACION
IMG_4478	-98.723637911	16.515261767	19/06/2016	PLANTULAS
IMG_4479	-98.714894000	16.498079000	20/06/2016	ABUNDANCIA DE PLANTULAS
IMG_4480	-98.714839000	16.498100000	20/06/2016	BUENA REGENERACION POR ENTRADA DE LUZ SOLAR
IMG_4494	-98.717102000	16.499470000	20/06/2016	RECORRIDO POR EL SITIO CON PLAGA
IMG_4496	-98.717122000	16.499540000	20/06/2016	COLECTA DE HOJARASCA
IMG_4498	-98.717124000	16.499542000	20/06/2016	ZONA DE EXTRACCION
IMG_4501	-98.717026000	16.499417000	20/06/2016	AREA IMPACTADA POR TALA
IMG_4503	-98.717026000	16.499540000	20/06/2016	UM IMPACTADA POR TALA
IMG_4504	-98.717124000	16.499417000	20/06/2016	EXTRACCION DE MADERA
IMG_4586	-101.976760000	17.976678000	23/06/2016	COLECTA DE HOJARASCA
IMG_4587	-101.976293000	17.976654000	23/06/2016	TOMA DE DATOS FISICOQUIMICOS
IMG_4591	-101.976130000	17.976740000	23/06/2016	COLECTA DE HOJARASCA
IMG_4594	-101.975872000	17.976669000	23/06/2016	SACUDIENDO LA CANASTA POR ALGUN ANIMAL PRESENTE
IMG_4598	-101.975889000	17.976930000	23/06/2016	RECORRIDO EN LA COLECTA

Dato personal

IMG_4602	-101.975538000	17.977044000	23/06/2016	PRODUCCION PRIMARIA
IMG_4605	-101.976130000	17.976740000	23/06/2016	COLECTA DE HOJARASCA
IMG_4608	-101.975538000	17.977044000	23/06/2016	COLECTA DE HOJARASCA
IMG_4613	-101.976130000	17.976740000	23/06/2016	CANASTA CAIDA
IMG_4618	-101.955265731	17.966887772	23/06/2016	GAVILAN
IMG_4632	-101.955265640	17.966887772	23/06/2016	COLECTA DE HOJARASCA
IMG_4637	-101.955263620	17.966887772	23/06/2016	CAPTURA DE PRODUCCION PRIMARIA
IMG_4640	-101.955170665	17.966728360	23/06/2016	COLECTA DE HOJARASCA
IMG_4641	-100.067497327	16.944202065	23/06/2016	CANASTA CON HOJARASCA
IMG_4643	-101.957456636	17.965737230	23/06/2016	CANASTA CON HOJARASCA Y RAMAS
IMG_4649	-101.952475000	17.967637000	23/06/2016	IGUANITA TIERNA
IMG_4654	-101.952475000	17.967637000	24/06/2016	IGUANA IGUANA
IMG_4670	-101.865125834	17.911896000	24/06/2016	PATO CUCHARON
IMG_4673	-101.666687000	17.736899000	24/06/2016	IVIS
IMG_4680	-101.865129000	17.911896000	24/06/2016	RANA BLANCA EN CANASTA
IMG_4682	-101.865026000	17.911836000	24/06/2016	PARCELA INUNDADA
IMG_4685	-101.865107000	17.911919000	24/06/2016	COLECTA DE HOJARASCA
IMG_4694	-101.668739883	17.739532783	24/06/2016	CULEBRA ARBOREA COMIENDOSE UNA IGUANITA
IMG_4697	-101.668580605	17.739442712	24/06/2016	CULEBRA ALIMENTANDOSE
IMG_4716	-101.668689552	17.739291714	24/06/2016	CANASTA YA COLECTADA
IMG_4717	-101.668856692	17.739374670	24/06/2016	COLECTA DE HOJARASCA
IMG_4725	-101.668660000	17.739316000	24/06/2016	UN DESCANSO SOBRE LA RAIZ
IMG_4727	-101.668857000	17.739376000	24/06/2016	LABOR DEL COLECTADOR DE HOJAS
IMG_4732	-101.901642000	17.936797000	24/06/2016	CALANDRIA
IMG_4738	-101.660822000	17.728126000	24/06/2016	COLECTA DE HOJARASCA
IMG_4741	-101.660936000	17.728114000	24/06/2016	DATOS FISICOQUIMICOS
IMG_4745	-101.662077113	17.731919967	24/06/2016	PARCELA INUNDADA
IMG_4762	-101.661922399	17.731817384	25/06/2016	TRABAJO EN EQUIPO
IMG_4771	-101.638381000	17.686908000	25/06/2016	UN COCODRILITO
IMG_4788	-101.638361000	17.686944000	25/06/2016	UN TEJO SOLITARIO
IMG_4794	-101.638340000	17.686750000	25/06/2016	CARPINTERO
IMG_4821	-101.638516000	17.686786000	25/06/2016	IGUANITAS TIERNAS
IMG_4830	-101.643965587	17.692335528	25/06/2016	BASURA EN LA UM
IMG_3015	-98.425539000	16.295000000	02/03/2016	PLANTULAS
IMG_3022	-98.715431000	16.497218000	02/03/2016	PLANTULAS
IMG_3025	-98.715378000	16.497213000	02/03/2016	PLANTULAS
IMG_3028	-98.715375000	16.497229000	02/03/2016	PLANTULAS
IMG_3029	-98.715350000	16.497237000	02/03/2016	PLANTULAS
IMG_3045	-98.715350000	16.497237000	02/03/2016	PLANTULAS
IMG_3064	-98.715350000	16.497237000	02/03/2016	PLANTULAS
IMG_3081	-98.715350000	16.497237000	02/03/2016	PLANTULAS
IMG_3082	-98.715350000	16.497237000	02/03/2016	PLANTULAS
IMG_3083	-98.715350000	16.497237000	02/03/2016	PLANTULAS
IMG_4769	-100.0494533	16.95678239	19/04/2015	GARZA CUCHARON

Dato personal



IMG_4759	-100.0494533	16.95678239	19/04/2015	ANIDACION DE GARZA CUCHARON
IMG_0071	-98.723781	16.515098	22/06/2015	PLANTULA DE MANGLE ROJO
IMG_0072	-98.72378	16.515096	22/06/2015	PLANTULA DE MANGLE BLANCO
IMG_4844	-98.723732	16.497493	20/04/2015	MANGLE ROJO ADULTO
IMG_0106	-98.724477	16.512305	22/06/2015	PELICANOS Y PATO AGUJA
IMG_0116	-98.724498	16.512305	22/06/2015	CANASTA CON HOJAS CAPTURADAS
IMG_0924	-			
IMG_0924	101.85994779600	17.91249628800	16/01/2015	IGUANA
IMG_1980	-			
IMG_1980	101.64390774300	17.69250845800	23/01/2015	CAPTURA DE DATOS DE COBERTURA
IMG_1981	-			
IMG_1981	101.64371985900	17.69248286700	23/01/2015	MEDICION DEL DAP
IMG_1973	-			
IMG_1973	101.64376605400	17.69230504000	23/01/2015	EMPLACADO Y MARCAJE DE MANGLAR
IMG_1984	-			
IMG_1984	101.64396558700	17.69233552800	23/01/2015	PIEZOMETRO INSTALADO
IMG_1938	-101.64387200	17.69242100	23/01/2015	VEGETACION ASOCIADA AL MANGLAR
IMG_1961	-101.64374100	17.69247900	23/01/2015	BARAL DE MANGLE BLANCO
IMG_1978	-101.64376400	17.69230800	23/01/2015	CANASTA INSTALADA
IMG_1997	-			
IMG_1997	101.64186583900	17.68637473300	23/01/2015	MANGLE BLANCO AFECTADO POR EL VIENTO
IMG_2009	-			
IMG_2009	101.64171545700	17.68625365600	23/01/2015	INSTALACION DE PIEZOMETRO
IMG_2028	-			
IMG_2028	101.64186322400	17.68613741300	23/01/2015	TUBO DE ACRECION INSTALADO
IMG_1995	-			
IMG_1995	101.64201300100	17.68625724800	23/01/2015	PATO BUZO
IMG_1998	-101.64174200	17.68627200	23/01/2015	VEGETACION TERRESTRE ASOCIADA AL MANGLAR
IMG_2043	-			
IMG_2043	101.63858747500	17.68689186400	24/01/2015	MARCAJE DEL MANGLAR
IMG_2047	-			
IMG_2047	101.63842836100	17.68697106500	24/01/2015	MEDICION DE DAP
IMG_2069	-101.63838100	17.68690800	24/01/2015	CAPTURA DE DATOS DE COBERTURA
IMG_2075	-101.63836100	17.68694400	24/01/2015	MIDIENDO COBERTURA
IMG_2076	-101.63834000	17.68675000	24/01/2015	CUANTIFICACION DE PLANTULAS
IMG_2082	-101.63851600	17.68678600	24/01/2015	MEDICION DE PLANTULAS DE MANGLE BLANCO
IMG_2092	-101.63856300	17.68682800	24/01/2015	PIEZOMETRO INSTALADO
IMG_2034	-101.63859200	17.68689100	24/01/2015	MIRANDO LA COBERTURA
DSC00889	-			
DSC00889	101.43566528800	17.53180357100	25/01/2015	PIEZOMETRO SUR INSTALADO
DSC00891	-			
DSC00891	101.43548440400	17.53182738600	25/01/2015	CANASTA INSTALADA
DSC00900	-			
DSC00900	101.43543741000	17.53164533900	25/01/2015	PIEZOMETRO NORTE INSTALADO
DSC01025	-			
DSC01025	101.45038457300	17.53324149400	26//01/2015	DELIMITACION DE PARCELA PARA PLANTULAS

Dato personal